Nuova costruzione di un chiosco per la vendita di bibite realizzato su suolo pubblico.
Per la titolarità dei diritti o del possesso e godimento sono stati utilizzati i codici degli Uffici di Pubblicità Immobiliare. Per particolari titoli di possesso e/o godimento è disponibile un ulteriore campo. Per le categorie speciali non è previsto il calcolo delle superfici con i poligoni. (vedi retro)

Quadro A | Dichiarazione di Fabbricato Urbano o Nuova Costruzione

Tipo Mappale n.	**100** del **01/01/2000**	Ditta n. **1** di **1**		Unita' a destinazione ordinaria	n.	
Causale: **Nuova Costruzione**				speciale e particolare	n.	**1**
Intestati n. **2**				totali in costituzione	n.	**1**
Documenti allegati:	Mod. 1N parte I n.	Mod. 2N parte I n.	**1**	planimetrie	n.	**1**
	Mod. 1N parte II n.	Mod. 2N parte II n.	**1**	pagine elaborato planimetrico	n.	

Quadro I | Ditta da intestare:

Denominazione	Sede legale	Prov.	Codice Fiscale
Comune Di Roma	**Roma**	**RM**	**00103710711**

N.	titolo	reg.	rif.	Titolo e Natura del possesso o godimento	Quota
1	**01T**	**-**		**Proprietà per l'Area**	

Cognome	Nome	Comune di nascita	Prov.	Data di nasc.	Sesso	Codice Fiscale
Inventato	**Tizio**	**Roma**	**RM**	**31/12/1999**	**M**	**NVNTZI99T31H501W**

N.	titolo	reg.	rif.	Titolo e Natura del possesso o godimento	Quota
2	**01S**	**-**		**Proprietà Superficiaria DEL CONCEDENTE COMUNE CHIOSCO DI PROPRIETA**	**1000/ 1000**

Quadro U | Unita' Immobiliari

Riferimenti Catastali							Utilita' Comuni Censibili					Dati di Classamento Proposti								
N.	Part. spec.	Oper.	Sez.	Foglio	Particella	Sub.	Op.	Sez.	Foglio	Particella	Sub.	Z.C.	Cat.	Cl.	Cons.	Superf. cat.	Rendita €	1N/2N	Plan.
	Indirizzo												Piano			Scala	Interno	Lotto	Edificio
1		**C**		**10**	**10**							**006**	**E/3**				**360,00**	**SI**	**SI**
	PIAZZA ROMA SNC												**T**						

Quadro D | Note Relative al Documento e Relazione Tecnica

Occorre presentare:

Documento	SI	NO	Copie	Note
Versamento	✓	—		Allegare la ricevuta per l'ufficio
Modello D1	✓	—	**2**	
Modello 1N parte I	—	—		
Modello 1N parte II	—	—		
Modello 2N parte I	✓	—	**2**	
Modello 2N parte II	✓	—	**2**	
Modello richiesta subalterni	—	—		
Tipo Mappale	✓	—		Allegare la copia originale rilasciata dal Catasto Terreni
Planimetria	✓	—	**2**	
Elaborato Planimetrico ed Elenco subalterni	—	—		Nei casi in cui sono previsti (art. 7 Circ. n. 9 prot. 69262 del 26.11.2001)
Certificati o documenti giustificativi	—	—		
Fotografie	—	—		

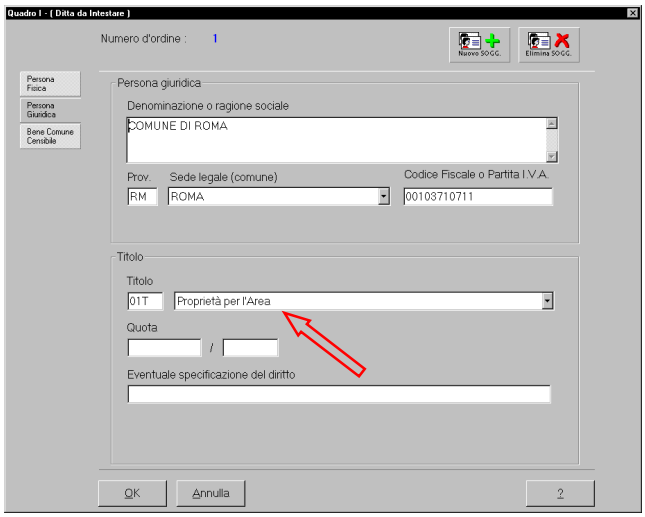

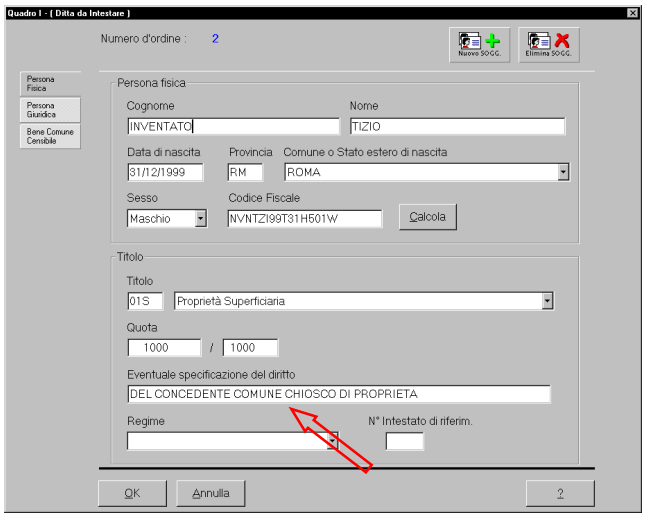

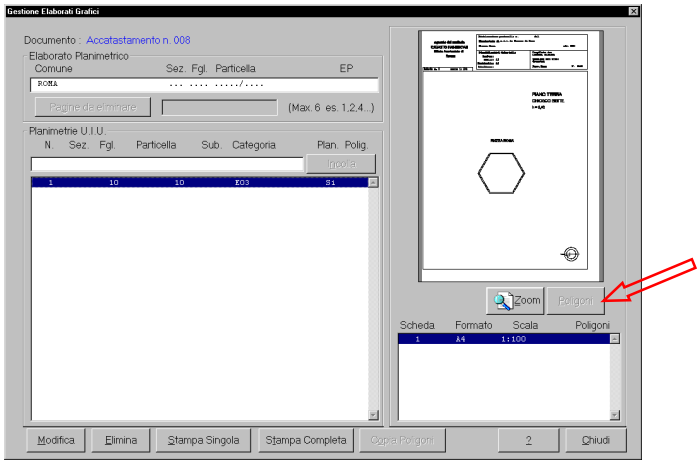

Il pulsante **POLIGONI** è inibito

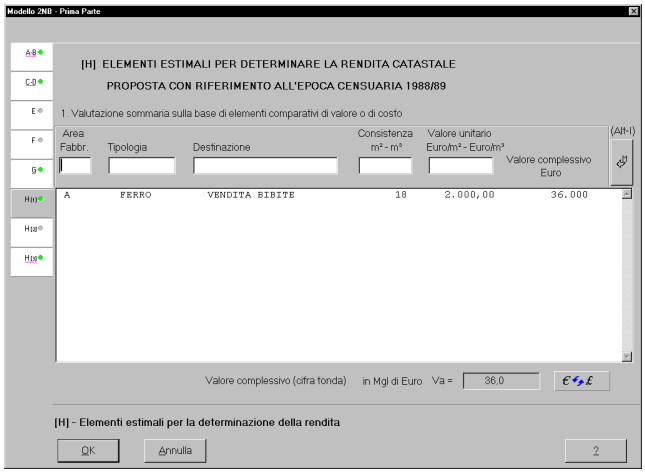

Consistenza del manufatto